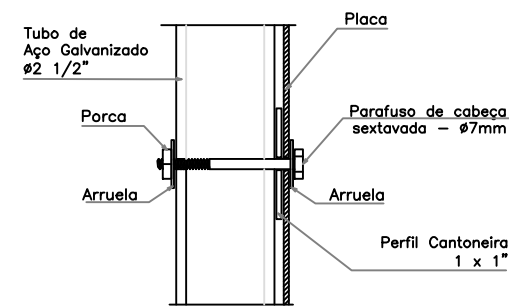


ESTACA	0	1	2	3	4	5	6	7	8	9
DISTÂNCIA		20.000	20.000	20.000	20.000	20.000	20.000	20.000	20.000	20.000
PROGRESSIVA	0.000	20.000	40.000	60.000	80.000	100.000	120.000	140.000	160.000	177.67 180.000
COTAS TERRENO	903,721	902,925	905,156	905,511	907,489	909,088	911,737	915,037	916,791	918,023
COTAS GREIDE	903,518	903,624	904,595	905,687	907,403	909,219	911,742	914,821	916,714	918,102

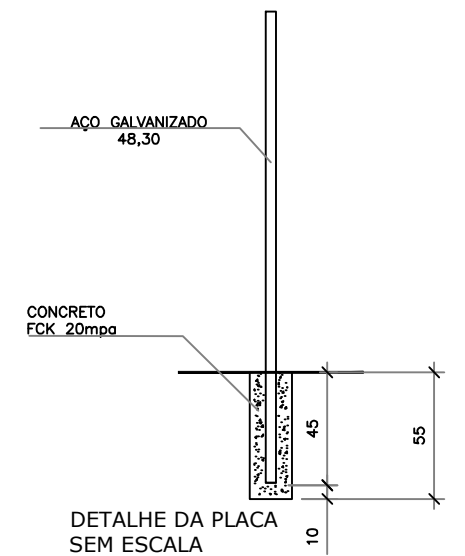
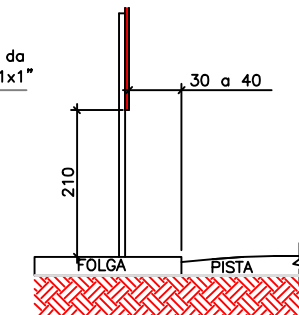
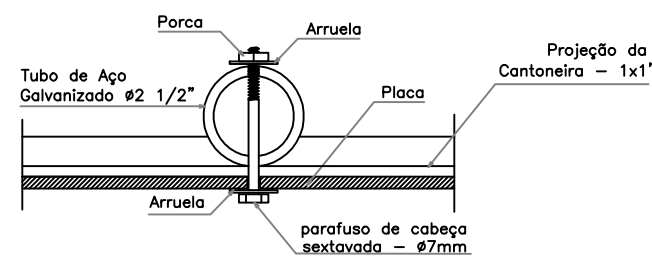
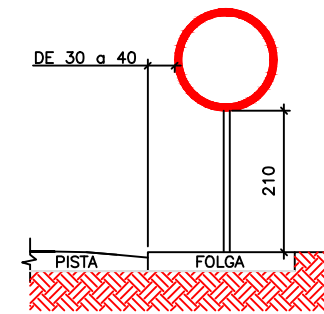
PERFIL LONGITUDINAL – RUA NICOLAU RUTHES SOBRINHO

LEGENDA

- PERFIL NATURAL DO TERRENO
- GREIDE DA PISTA



DETALHE DE
FIXAÇÃO DA PLACA



DETALHE DA PLACA
SEM ESCALA

NOTAS:

- MEDIDAS EM METROS, EXCETO ONDE INDICADO;
- PARA LOCALIZAÇÃO DOS MARCOS TOPOGRAFICOS VER RELATORIO DE PROJETO

0	12/04/2021	GUNTER EDUARDO STEFAN – CREA–SC 129.153–8	
REV.	DATA	RESP. TÉC./PROJETISTA	
CONTRATANTE: PREFEITURA MUNICIPAL DE ITAIÓPOLIS			
PROJETO: PAVIMENTAÇÃO DE RUAS EM ITAIÓPOLIS – SC			REV. : 0
LOCAL: RUA NICOLAU RUTHES SOBRINHO			
ÁREA: 1.644,33 m²		DATA: JUNHO/2021	
TÍTULO: PROJETO GEOMETRICO E SINALIZAÇÃO PERFIL LONGITUDINAL DETALHE DAS PLACAS		ESCALA: 1:500	FOLHA N° 05/06